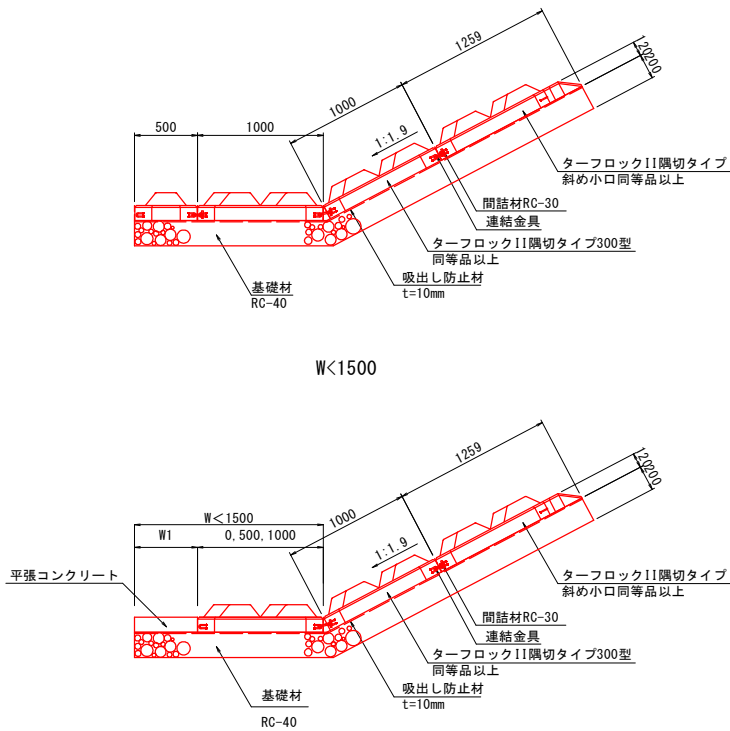


構造図

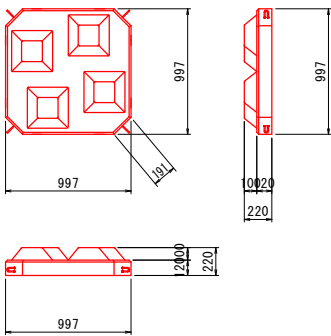
標準部



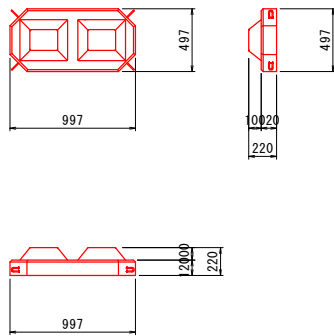
W<1500

ブロック規格図
S=1:30

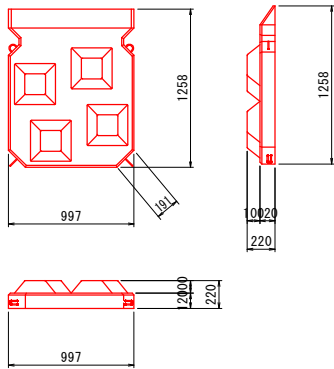
A形



B形

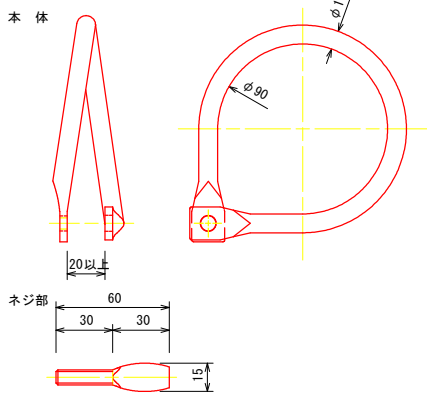


斜め小口

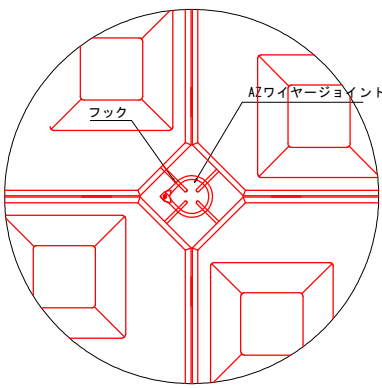


連結金具詳細図
S=1:2

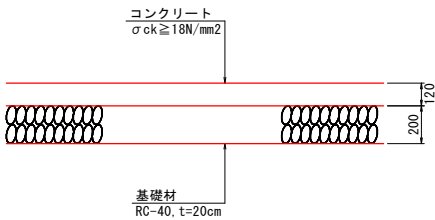
A Zワイヤージョイント (内径90mm)



連結部詳細図
S=1:10



平張コンクリート
S=1:20



参考図

上流区間			
工事名	R7馬士 貞光川 つ・貞光中須賀 堤防補強工事(2)		
路線名等	貞光川		
工事箇所	美馬郡つるぎ町貞光中須賀(第2分割)		
図面名	構造図		
縮尺	図示	図面番号	1/1
会社名			
事業者名	徳島県西部総合県民局県土整備部(美馬庁舎)		